

TARİH BİLİNCİ MESLEK KÜLTÜRÜ VE HARİTACILIK ÜZERİNE



Prof. Dr. Erol KÖKTÜRK
Kocaeli Üniversitesi
Karamürsel Meslek Yüksekokulu

Tarih Bilinci- Meslek Kùltürü ve Haritacılık Üzerine

İçerik

1. Tarih Nedir?
2. Tarihin Türleri
3. Tarihin Kaynakları
4. Sözlü Tarih Üzerine
5. Meslek Tarihi
6. Tarih Bilinci-Meslek Bilinci
7. Toplumsal Bellek
8. Kùltür Kavramı ve Olgusu
9. Meslek Kùltürü
10. Haritacılık ve Tarih
11. Haritacılık ve Kùltür
12. Muzaffer Öğretmenin Katkılarının Anlamı ve Önemi
13. Sonuç Yerine



YILDIZ TEKNİK ÜNİVERSİTESİ
İNŞAAT FAKÜLTESİ
JEODEZİ VE FOTOGRAMETRİ MÜHENDİSLİĞİ BÖLÜMÜ

HARİTACILIK BİLİMİ TARİHİ

2.Baskı

Prof.Dr. Muzaffer ŞERBETÇİ



ÜNİVERSİTE YAYIN NO:YTÜ.İN.DK-03.0689 / FAKÜLTE YAYIN NO:İN.JFM-03.001
YILDIZ TEKNİK ÜNİVERSİTESİ BASIM-YAYIN MERKEZİ / İSTANBUL-03

Önce Harita Dergisi Özel Sayısı (1995) olarak, daha sonra Yıldız Teknik Üniversitesi (2002) tarafından basılan bu yapıt, öğretmenimizin neredeyse 40 yıllık okumalarının, biriktirmelerinin bir ürünüdür. Söylendiğine göre, Öğretmenimizin en büyük düşlerinden birisi, bu çalışmanın İngilizce olarak basılmasıdır... Ülkemizde haritacılığın geçmişini, tarihini merak edenler için bir başucu kitabı olan bu yapıt, aslında yalnızca haritacılığın değil, içinde matematik, fizik, astronomi gibi temel bilim dalları olmak üzere bilimin gelişmesinin tarihini vermektedir.

TÜRK HARİTACILIĞI TARİHİ (1895 - 1995)

Türk Haritacılığının 100. Kuruluş Yılı Anısına

2. Baskı

Prof. Dr. Muzaffer ŞERBETÇİ



İSTANBUL 1999

TMMOB Harita Kadastro Mühendisleri Odası Yayını (1995 ve 1999) olarak çıkan bu yapıt, önceki eserini tamamlar niteliktedir. Ülkemizde haritacılığın tarihi, şimdiki Harita Genel Komutanlığı bünyesinde 1895 yılında "Taksim-i Arazi (Jeodezi) Komisyonu" nun kurulmasına bağlanmaktadır. Bu tarihe kadarki gelişmelere, haritanın tanımına, ölçü birimlerine de yer verilen yapıtta, özellikle 100 yıl içinde ülkemizde haritacılığın gelişmesi, kurumlar bazındaki gelişmeler, eğitim-öğretim kurumlarındaki gelişmeler, Türkçe yayınlar, doktora tezleri biyografiler yer almaktadır. bb



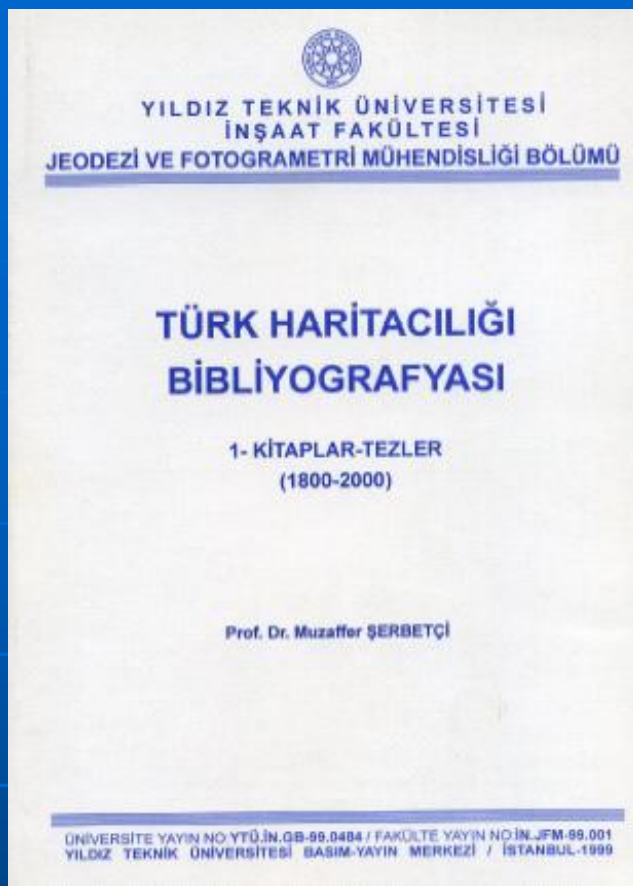
1911

YILDIZ TEKNİK ÜNİVERSİTESİ
JEODEZİ VE FOTOGRAMETRİ
MÜHENDİSLİĞİ BÖLÜMÜ

50. yıl
albümü

İSTANBUL, 1999

Yıldız Teknik Üniversitesi-
Jeodezi ve Fotogrametri
Mühendisliği Bölümü yayını
(1999) olarak basılan bu yapıt,
anlatılanlardan öğrendiğimiz gibi,
aylar süren arşiv çalışmalarının
bir ürünüdür. Ülkemizde harita
mühendisliği öğretiminin
başladığı İstanbul Teknik
Okulu'ndan 50 yıl içinde mezun
olanların dökümlendiği bu yapıt,
bize her an belleğimizi tazeleme
olanağı vermektedir. Bizi,
kendimizin ve sınıf
arkadaşlarımızın fotoğraflarına
bakarak bazen güldüren,
bugünümüzle karşılaştığımızda
düşündüren bu yapıt, girişilmesi
kolay olmayan bir cesaretin de
ürünüdür aynı zamanda.



Yıldız Teknik Üniversitesi yayını olarak 1999 ve 2000 yıllarında basılan bu yapıtlardan birincisi, meslek alanımızda 1800-2000 yılları arasında yazılmış 1250 dolayında kitaba ve teze ilişkin bilgilere, 13 başlık altında gruplanarak yer verilmektedir. İkinci yapıtta ise, ana ve komşu bilim dallarını ilgilendiren 1924 yılından bu yana derlenen yaklaşık 5000 adet makale, bildiri, poster vb 27 başlık altında gruplanarak verilmektedir. Bu çalışmada yer alan makaleler için isimleri verilen 220 dergi taramıştır. Bu kadar çok kitaba ve teze ilişkin bilgileri derlemek; toplantı sonuçlarını ve dergileri taramak, harcanan özveriyi ölçebilme sınırlarını zorlamaktadır. Bu yapıtlar, araştırmacılar, yayın yapanlar, yazı yazarlar için hazır, vazgeçilmez başvuru kaynaklarıdır.



YILDIZ TEKNİK ÜNİVERSİTESİ
İNŞAAT FAKÜLTESİ
JEODEZİ VE FOTOGRAMETRİ MÜHENDİSLİĞİ BÖLÜMÜ

HARİTA BİLİMİ TARİHİNDE
BİYOGRFİLER

Prof. Dr. Muzaffer ŞERBETÇİ

ÜNİVERSİTE YAYIN NO:YTÜ.İN.GB-99.0485 / FAKÖLTE YAYIN NO:İN.JFM-99.002
YILDIZ TEKNİK ÜNİVERSİTESİ BASIM-YAYIN MERKEZİ / İSTANBUL-1999

Yıldız Teknik Üniversitesi tarafından yayınlanan (1999) bu yapıtta, haritacılığa uzaktan yakından katkısı olan çok çeşitli meslekten 600'ü aşkın bilim insanının kısa biyografilerine yer verilmiştir. Bu yapıt da, yine inanılması güç çabaların, çalışmaların, hangi zamana sıkıştırıldığının anlaşılması zor özverilerin ürünü olarak elimizin altında durmaktadır. Bir meslek belleğinin altyapısını oluşturan bir üründür. Yalnızca ülkemizin değil, uluslararası alanda mesleğine katkı sağlayan haritacıların özgeçmişlerini bulduğumuz bu yapıtta, "bu mesleğin yaratılmasına ve geliştirilmesine katkısı olanlar kimler?" sorusunun yanıtını bulmaktayız.




YILDIZ TEKNİK ÜNİVERSİTESİ
İNŞAAT FAKÜLTESİ
JEODEZİ VE FOTOGRAMETRİ MÜHENDİSLİĞİ BÖLÜMÜ

İlk Mezunlarımızın 50.yılında
TÜRK HARİTACILARI


Hazırlayan
Prof.Dr. Muzaffer ŞERBETÇİ

ÜNİVERSİTE YAYIN NO:YTÜ.İN.DE-2002.0654 / FAKÜLTE YAYIN NO:İN.JFM-2002.002
YILDIZ TEKNİK ÜNİVERSİTESİ BASIM-YAYIN MERKEZİ / İSTANBUL-2002

Yıldız Teknik Üniversitesi tarafından yayınlanan bu kitapta 2002 tarihi bakımından Türk uyruklu harita mühendislerinin kesin sayısı verilmektedir: 9043... Öğretmenimiz, Önsöz'de, "Bu çalışmadaki bilgilere ulaşmak, bilginin alındığı kurumlarda bile kolay olmamıştır. Harita Mühendisleri Odamız, bu Odaya kayıt olma zorunluluğu ortadan kaldırıldıktan sonra yalnızca üyelerinin sayısı ile bilgi verebilmektedir," diyerek hem zorluğa hem soruna işaret etmektedir. Ayrıca bu yapıtta 2002 yılı bakımından Türk uyruklu haritacılardan doktora yapanların, doçent ve profesör olanları isimleri verilmektedir. Bu yapıt da meslek belleği açısından önemli bir çalışma olarak Öğretmenimizi ölümsüzleştirmiştir.



Onca başarılı bilimsel çalışmalar yapmış olmasına karşın, bunları daha da geliştirecek yerde, Öğretmenimizin etkin meslek yaşamının son dönemlerinde ağırlıklı olarak meslek tarihine yönelmesi onun tarihe verdiği önemi göstermesi bakımından anlamlıdır, düşündürücüdür.



Yapıtları bir bütün olarak değerlendirildiğinde, belgeliği, topladığı kitaplar, haritalar düşünülüğünde tarihe önem ve gönül vermiş bir kişidir. Muzaffer Öğretmen, bir tarih yazıcısıdır. Mesleğimize, vatani olan arka planı kazandırma konusunda özveriler göstermiş, emekler harcamış, ürünler ortaya koymuş bir tarih yapıcısıdır. Meslek kimliğinin oluşmasına ve pekişmesine çok ciddi katkılar yapmış bir meslek bellekçisidir. Bu özellikleriyle de ülkemizde haritacılığın sağlam bir zemine dayanması için çaba harcamış bir bilim emekçisidir, meslek misyoneridir.

SONUÇ YERİNE...


TARİH BİLGİSİ VE BİLİNCİ, TOPLUMSAL BELLEĞİN TEMELİDİR

MESLEK SAHİBİ OLMAKTA ASIL OLAN, YALNIZCA MESLEK BİLGİSİNE SAHİP OLMAK DEĞİL, MESLEK KÜLTÜRÜNE SAHİP OLMAKTIR

EĞİTİM, MESLEK KÜLTÜRÜNÜN TEMELİNİ KURAR

MESLEK UYGULAMASI KÜLTÜRÜ OLUŞTURUR VE GELİŞTİRİR

TARİH BİLGİSİNİN ÖNEMLİ KAYNAKLARINDAN BİRİSİ OLAN MÜZE KONUSUNA HARİTA SEKTÖRÜ ÖNEM VERMEK ZORUNDADIR...



TEŞEKKÜRLER...

